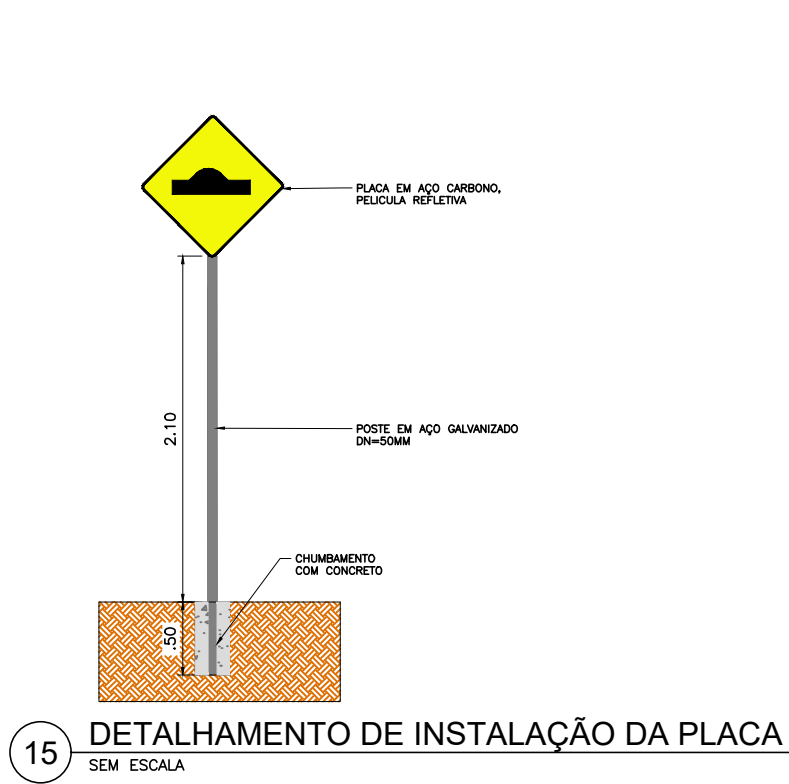


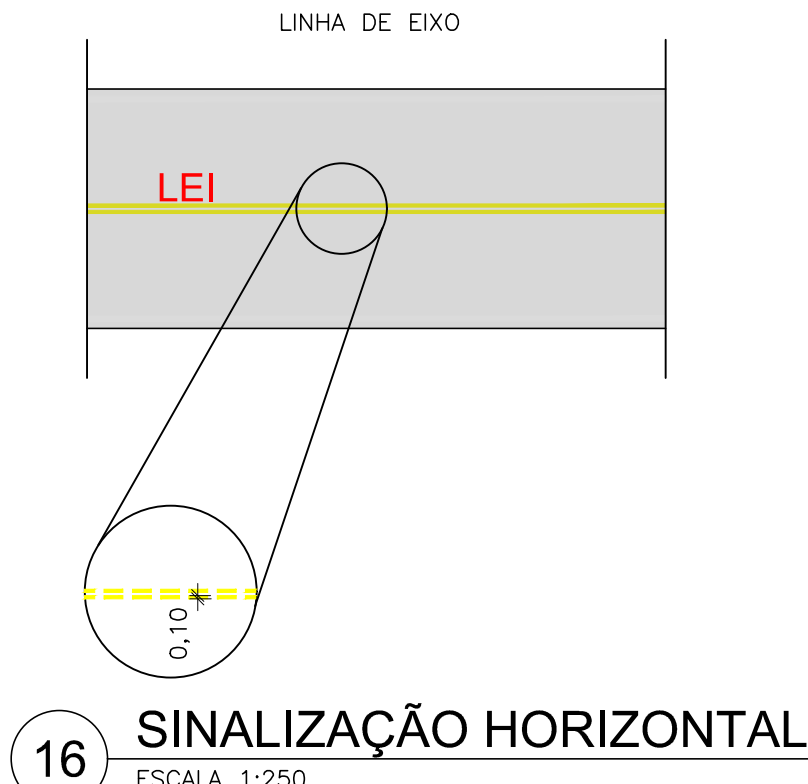
13 PLANTA DE SINALIZAÇÃO ROT 2
ESCALA 1:500

LEGENDA		
ELEMENTOS	CÓDIGO	QUANT.
	PLACA INDICATIVA	3
	P-18	3
	R-2	1
	P-1	2

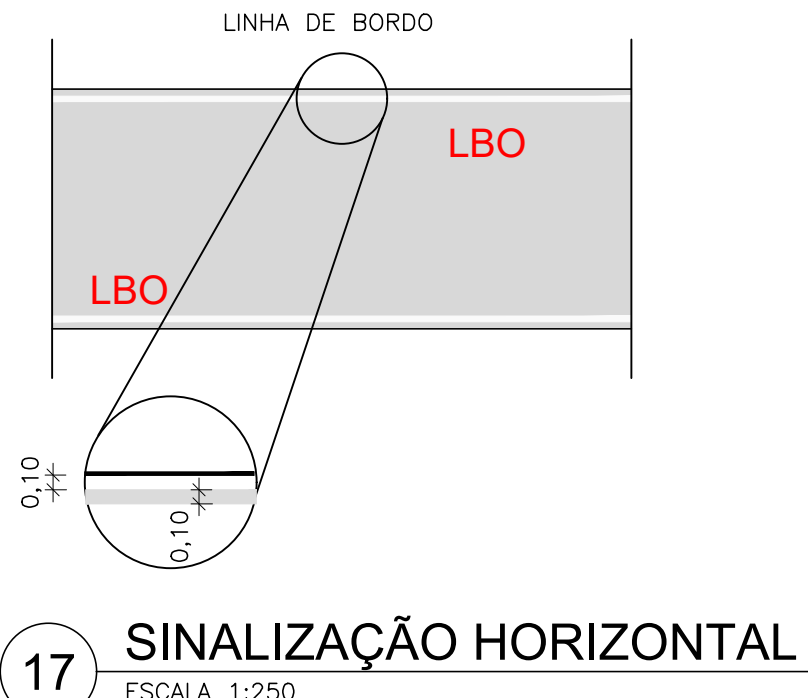
14 LEGENDA
SEM ESCALA



15 DETALHAMENTO DE INSTALAÇÃO DA PLACA
SEM ESCALA

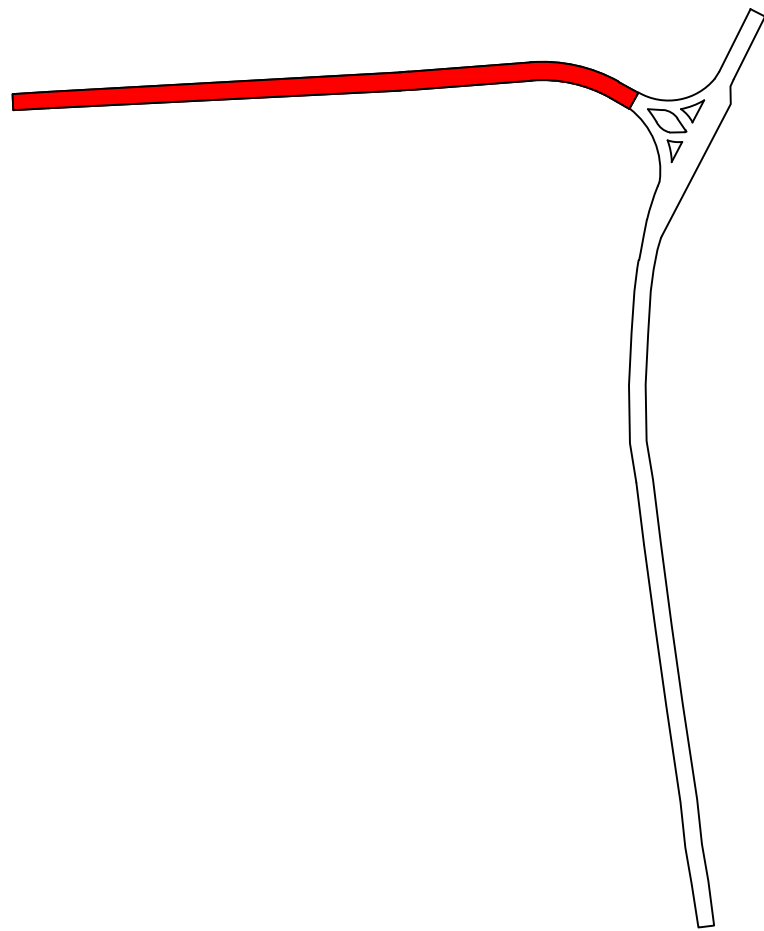


16 SINALIZAÇÃO HORIZONTAL
ESCALA 1:250



17 SINALIZAÇÃO HORIZONTAL
ESCALA 1:250

MAPA – CHAVE



LEGENDAS:

	PAVIMENTAÇÃO NOVA		CORDÃO DE TRAVAMENTO
	MEIO-FIO E SARJETA		PAVIMENTAÇÃO EXISTENTE

CONTRATADA: CNPJ Nº: 28.103.470/0001-08 AVENIDA MESTRA FININHA, Nº 726 - 1º ANDAR, CIDADE SANTA MARIA MONTES CLAROS/MG - CEP: 39401-074	CONTRATANTE: CNPJ Nº: 16.885.485/001-88 PRQ: DA MATRIZ, Nº 285 - CENTRO FRANCISCO DUMONT/MG - CEP: 39387-000		
RESPONSÁVEL TÉCNICO: LWAN MATHEUS COSTA SOUZA CREA/CAU: 255.542/D - MG	RESPONSÁVEL LEGAL: PREFEITO(A) MUNICIPAL DE FRANCISCO DUMONT		
PAVIMENTAÇÃO DOS 2 ANÉIS RODOVIARIOS EM FRANCISCO DUMONT-MG			
DESCRIÇÃO: PLANTA DE VIAS, SINALIZAÇÃO E DETALHES	ÁREA UTILIZADA: ÁREA M²		
ENDEREÇO DA OBRA: AV. ODILON LURDES	DATA INICIAL: 05/11/2025		
MUNICÍPIO/COMUNIDADE: FRANCISCO DUMONT/MG	DATA DA REV.:		
REFERÊNCIA DO PROJETO: FCD-0107	ESCALA: INDICADAS	Nº REVISÃO: 00	04/06

SINALIZAÇÃO